


# Waiblkante

## Westl. Edelspitz 1870m



45

5

1-8

25 min

40 min

## Hochschwab

**Allgemeines**  
 Schöne und kurze Kletterei im Nahbereich der Voisthalerhütte (ist in 20 min zu erreichen). Sie gehört zu den beliebtesten Touren im Hüttenbereich. Die Route wurde mit Bohrhaken saniert.

### 4- (3+ obl.)

**1. Beg.:**  
 Reifschneider, Blechschmidt, Klose, Schmid

**Wandhöhe:** ca. 130 Hm

**Material:** Bandschlingen und HELM nicht vergessen!

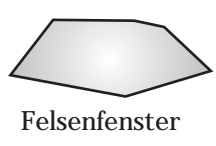
Die Route ist relativ gut mit Bohrhaken, aber auch mit einigen älteren Haken gesichert

**Zustieg:** Von der Voisthalerhütte (2 - 2,5 Std. vom Parkplatz) in wenigen Minuten (ca. 60 Hm) zur gut sichtbaren Kante. Der Einstieg befindet sich links oberhalb des tiefsten Kantenpunktes (hier Rucksackdepo in Nische) in einem düsteren Winkel am Beginn einer nach re. ansteigenden Rampe (= 1. SL). Direkter E. ist nicht saniert und schlecht abzusichern (ca. 5-).

**Abstieg:**  
 Vom luftigen Gipfel (originelles Gipfelkreuz, aus Haken geschmiedet!) über die letzte SL des Aufstieges 15-20 m Abseilen (oder Abklettern), zur Scharte und dann dem dort ansetzenden Steig zurück zur Hütte folgen. In der kleinen Scharte am Wegbeginn könnte man auch südseitig zur Fölzalm absteigen (anfangs kurzes Fixseil).  
 Tipp: Will man zum E zurück, dann nicht gleich das Schuttkar zum E absteigen (sehr loses Geröll, mühsam), sondern ein Stück am Steig weiter und dann rechts über einen Grasrücken absteigen (am Ende des Grasrückens gibt es eine 'Mini via ferrata').

**Stützpunkt:**  
 Voisthalerhütte, 1654 m (ÖAV)

um die Kante (Seilreibung !!!)



20 m abklettern auf Schutthalde

E. bei Block&Loch

Rucksackdepo

Dir. Einstieg 5-

2

3-

3

3+

3

3

40 m/4 SL

2

2

2

30 m/3 SL

2

3

4-

4-

40 m/4 SL

3-

3

3


3+

30 m/2 SL

2

20 m/1 SL

WAIBLKANTE



BERGZIGEUNER: 7 (6+ obl.)

**Zufahrt:**  
 Auf der S 6 (Bruck-Mürzzuschlag) bis Kapfenberg, von dort auf der Bundesstraße Richtung Aflenz und weiter bis kurz vor Seewiesen links ein kleiner Fahrweg abzweigt. An seinem Ende Parkplatz. Tipp: Ein Mountainbike hilft den ersten, flachen Teil des Zustieges bequem zu verkürzen (bis in die Gegend der Materialeiseilbahn).