

Waldgeisterweg - Seite 1

Waldgeisterweg

Sektor A

Kumpfkogel/Koralpe

10 Min. zu
Sektor B

rot markierter
Wanderweg

Alpinverlag

Kletter(stieg)führer aus
dem Alpinverlag
www.alpinverlag.at



270 m
2 Std.



Diff. 6- (5 obl.)

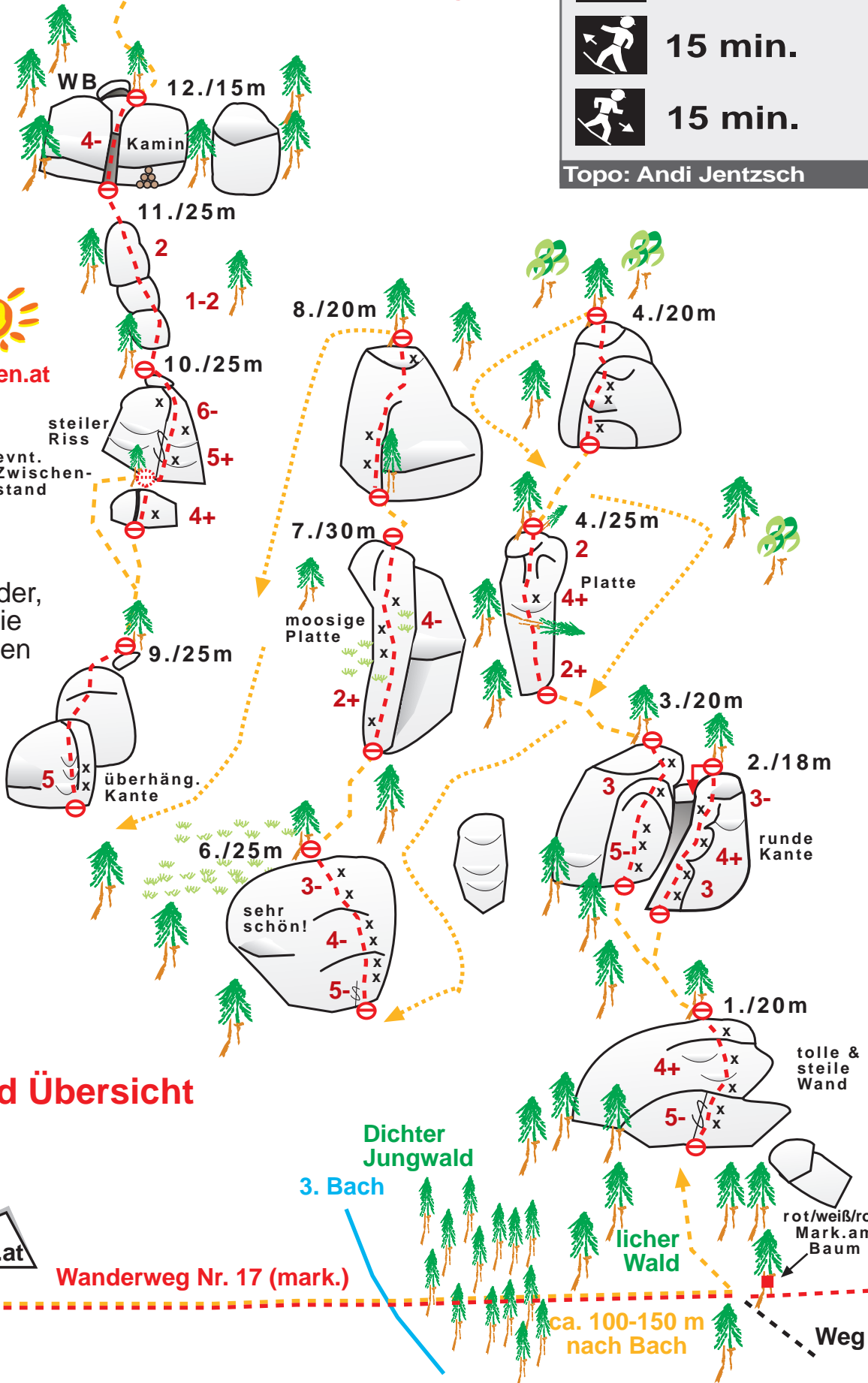


15 min.



15 min.

Topo: Andi Jentsch



© www.bergsteigen.at

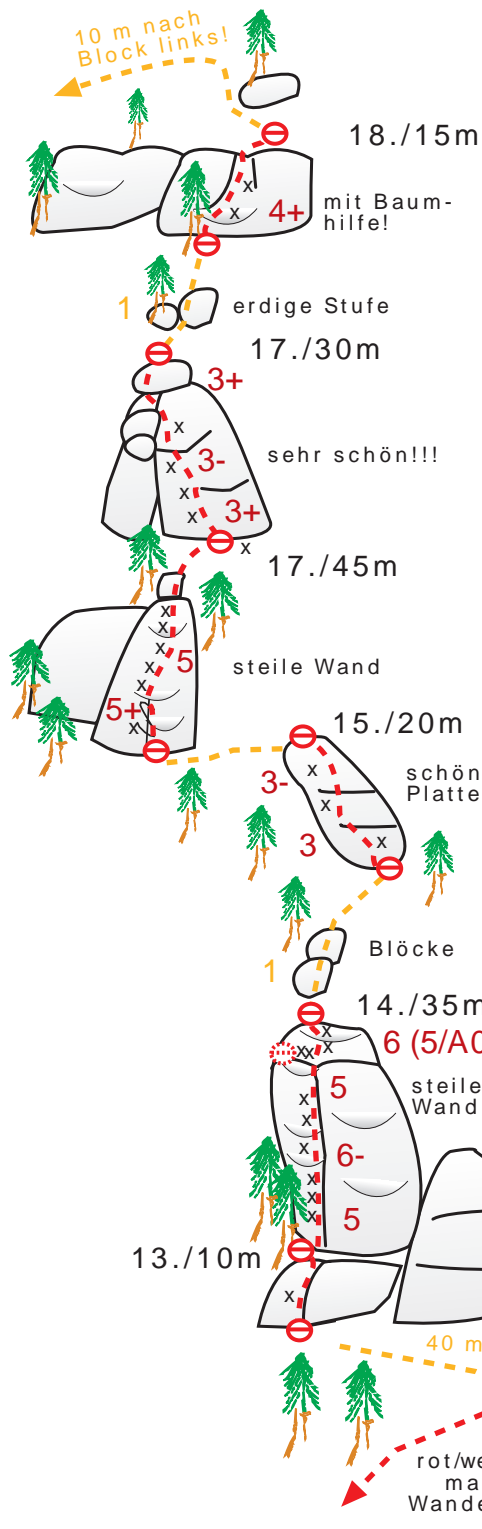
Sektor A: Ideal für Anfänger, Kinder, Hunde und alle die sich in gerne tiefen Wald bewegen.

Sektor B und Übersicht auf Seite 2



www.bergsteigen.at

Waldgeisterweg - Seite 2



Alpinverlag
Kletter(stieg)föhrer aus dem Alpinverlag
www.alpinverlag.at



© www.bergsteigen.at

Waldgeisterweg
Sektor B
Kumpfkogel/Koralpe



155 m
2 Std.



Diff. 6 (5 + obl.)

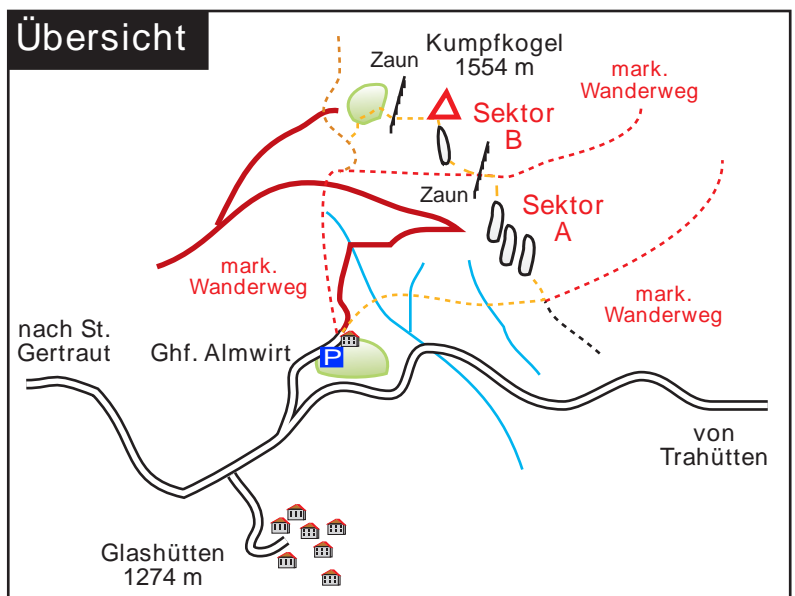


10 min.
(v. Sekt. A)



20 min.

Topo: Andi Jentzsch



Anreise/Zufahrt: A2 Richtung Klagenfurt bis Abfahr Lieboch (nach Graz). Weiter auf B76 über Stainz nach Deutschlandsberg. Hier Richtung Eibiswald und nach dem Kriesverkehr 'Deutschlandsberg Süd' rechts Richtung Weinebene und Glashütten. Der Straße bergauf nach Trahütten folgen und kurz vor Glashütten rechts zum Ghf. Almwirt (Schild).

Zustieg zur Wand: Vom Ghf. Almwirt kurz der Forstr. entlang und dem mark. Wanderweg Nr. 1 nach rechts folgen. Man überquert sumpfige Stellen und 3 kl. Bäche. Nach ca. 100 - 150 nach dem letzten Bach (nach dem dichten Jungwald) quert ein nicht markierter Weg im ausgeholzten Wald bei einem Baum mit roter Markierung. Diesem links in wenigen Minuten zu den bereits sichtbaren Felsen folgen.

Abstieg: Sektor B: Vom Ausstieg wenige Meter nach Norden bis zu einem Felsblock u. 10 m danach auf Weg links dem Kamm entlang und später über einen Zaun zu Almweiseabsteigen. Von dieser links weglos durch den Wald bis man auf einen markierten Wanderweg trifft, dem man zum Ghf. Almwirt folgt. Sektor: A: Entweder wie Zustieg oder vom obersten Punkt. nach Norden zu markierten (siehe Übersicht)

Ergänzung zu den Schwierigkeiten: Sektor A bis max. 6- (5/A0), Sekt. B 6 (5+/A0), **Bemerkung zu den Versicherungen:** Gut mit BH geschichert

Ausrüstung: 10 Express, 50 m Seil und Helm, **Talort:** Glashütten, 1274 m, **Stützpunkt:** Ghf. Almwirt

Bemerkungen: Aufgrund der hohen Bäume trotz der Südlage eher Schattig. Die Kletterei ist in zwei Sektoren geteilt. Sekt. A ist ideal für Anfänger und Kinder, das man nahezu alle Blöcke einzeln erreichen kann.